

Dénivelé


+300m





enfant 8/10 ans

Temps de marche

2h30 à 3h

 Au fil d'une balade, vous découvrirez l'activité des mines de charbon en exploitation jusqu'au XXe siècle. Les ruines que l'on observe marquent l'importance des mines à cette époque. Des panneaux explicatifs vous apporteront les informations sur cette activité économique pratiquée par les gens du pays avant le développement touristique.

 De la place de l'Etoile, se diriger vers la piscine puis sur les hauteurs de Montchavin. Après avoir passé le centre Neige et Soleil suivre la petite route jusqu'au virage (gros chalet). Prendre le chemin au pied du chalet pour rentrer dans la forêt et descendre par de nombreux lacets dans la vallée du Ponturin. Le chemin sans montée importante rejoint ensuite le village de Montorlin avant de remonter vers Montchavin.

 Il est préférable de parcourir le Tour de la Mine dans le sens indiqué. Les tables d'explication et des panneaux vous indiquent le cheminement.

## RECOMMANDATIONS

- Evitez de partir seul
- Prévenez de votre départ
- Vêtements adaptés, eau et casse-croûte
- Consultez la météo
- En cas d'accident, appelez le 112
- Munissez-vous d'une carte de randonnée IGN

## Fiche 12 : LE TOUR DE LA MINE

